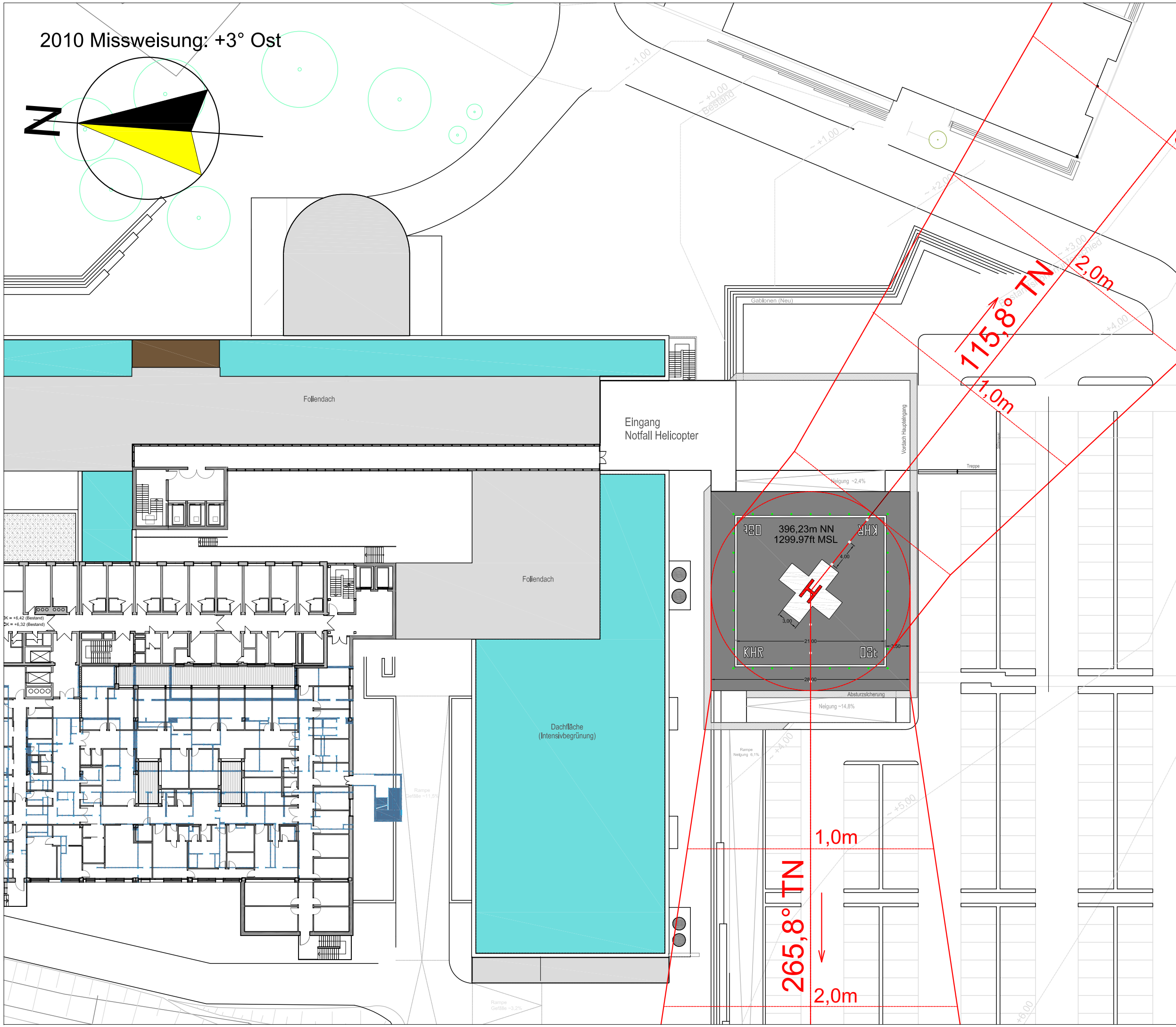
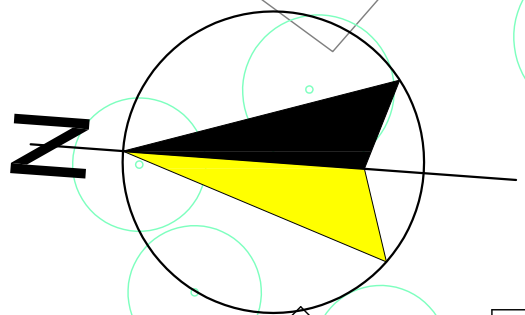
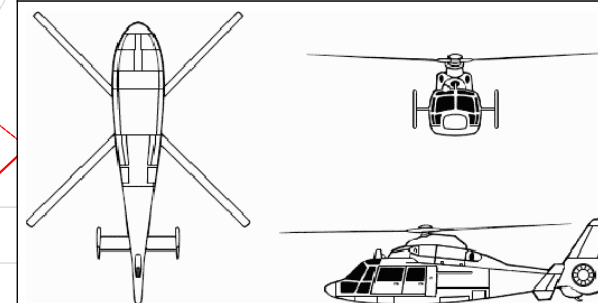


2010 Missweisung: +3° Ost



Lageplan

Hubschraubersonderflugplatz KHR
Krankenhaus Rothalmünster
Plan: Abflug nach Sicht bei Nacht - FLK1
Bodenlandeplatz VFR - Day / Night
Koordinaten nach WGS84:
Pos: N 48° 21' 12,53" / E 13° 12' 07,97"
Höhe: 396,23m NN / 1299.97ft MSL
TLOF, FATO identisch - 21m x 21m
mit Sicherheitsbereich 28m x 28m
Tragfähigkeit: 8,0t stat. / 10,6t dyn.



Referenz Hubschrauber
Eurocopter Dauphin - AS 365
Länge über alles: 13,68m
Rotordurchmesser: 11,94m
MTOM: 4250kg

IBF Ingenieurbüro Freytag
Luftfahrtsachverständiger
Ziegeleistraße 2 / 94554 Moos
Tel.: 09938-902007 / eMail: freytag@ibf-net.de

plus3 architekten
Architektur / Plan-Grundlage
Am Europakanal 31 / 93059 Regensburg
2019-04.09_1808-KHR-2OG-Zielplanung.dwg


Landkreis Passau
Gesundheitsseinrichtungen
Landkreis Passau Krankenhaus gGmbH
Roseggerstr. 1 / 94474 Vilshofen

Auftraggeber
Maßstab: 1:500 - DIN A3
Stand: 20.01.2022
Plan Nr.: KHR-LP-5A
Datei: 2019-05-11_1808-KHR-2OG.dwg